

第 6 章

地域別環境づくりの 方向性

本章では、本市の環境特性を地域別に捉えて、それぞれの地域における環境保全の方向性を示します。

- 1 本庄北地域
- 2 本庄南地域
- 3 児玉北地域
- 4 児玉南地域



1. 本庄北地域

中山道沿いの市街地や利根川沿いの田園地域を含む、JR 高崎線以北の地域です。

■地域の環境特性・課題

- かつては中山道を中心とする宿場町として栄えた地域であり、当時の面影を残す歴史的資源が多数点在するとともに、毎年多くの観光客が訪れる本庄祇園まつりや本庄まつりの舞台となります。
- 利根川沿いには肥沃な土壌が広がり、本市の中でも野菜生産の主要な地域です。
- 段丘斜面林が連なる元小山川のほか、備前渠川や御陣場川が流れる水辺環境に優れた地域でもあります。
- 増加する空き家に対し適切な対策が求められています。
- 水辺や道路等へのごみのポイ捨てが多く見られます。

■環境保全の方向性

- 生活排水処理施設(公共下水道・農業集落排水)の整備及び維持管理と各施設の接続率の向上を図るとともに、合併処理浄化槽*の普及を促進し、元小山川・御陣場川・備前渠川・新久城堀の水質の改善・維持を目的とした生活排水対策へ取り組みます。
- 市民参加による水辺環境の清掃活動を推進するとともに、段丘斜面林の保全を行います。
- 環境にやさしい農業を推進する「有機 100 倍運動」を通じて、食の安全や生物多様性への取組を進めます。
- 野外焼却*や悪臭防止の啓発を行います。
- 農地や田園風景の保全、農業後継者の育成を支援するとともに、農地と地域振興の調和を図ります。
- 新規就農者や女性農業者による地域農業への積極的な参加・協力を促進します。
- 鉄道騒音については関係機関へ適切な指導等を行うほか、自動車騒音の調査を行います。
- 生活騒音についての知識やモラルの普及啓発に努めます。
- 自然環境に配慮した都市基盤整備、幹線道路の歩道整備を推進します。
- 都市公園*については、「本庄市緑の基本計画」に基づき、配置と機能の再編を検討します。
- 道路の緑化推進及び適正な維持管理を行うほか、歴史的文化財を保全します。
- 環境にやさしいエコドライブ*の普及啓発及び公共交通機関の利用を促進します。
- 不法投棄パトロールを実施し、空き缶等のポイ捨て禁止の啓発を行います。
- 農地や水辺を利用した環境教育・環境学習を推進します。
- 空き家バンク制度の推進により、空き家・空き地の管理・活用に努めます。

方針図

本庄北地域



※地域の方針図は「本庄市都市計画マスタープラン」と同一のものを掲載しています。

2. 本庄南地域

市街地や本庄早稲田の杜、工業団地があり、周辺には田園風景の広がる、JR 高崎線以南の地域です。

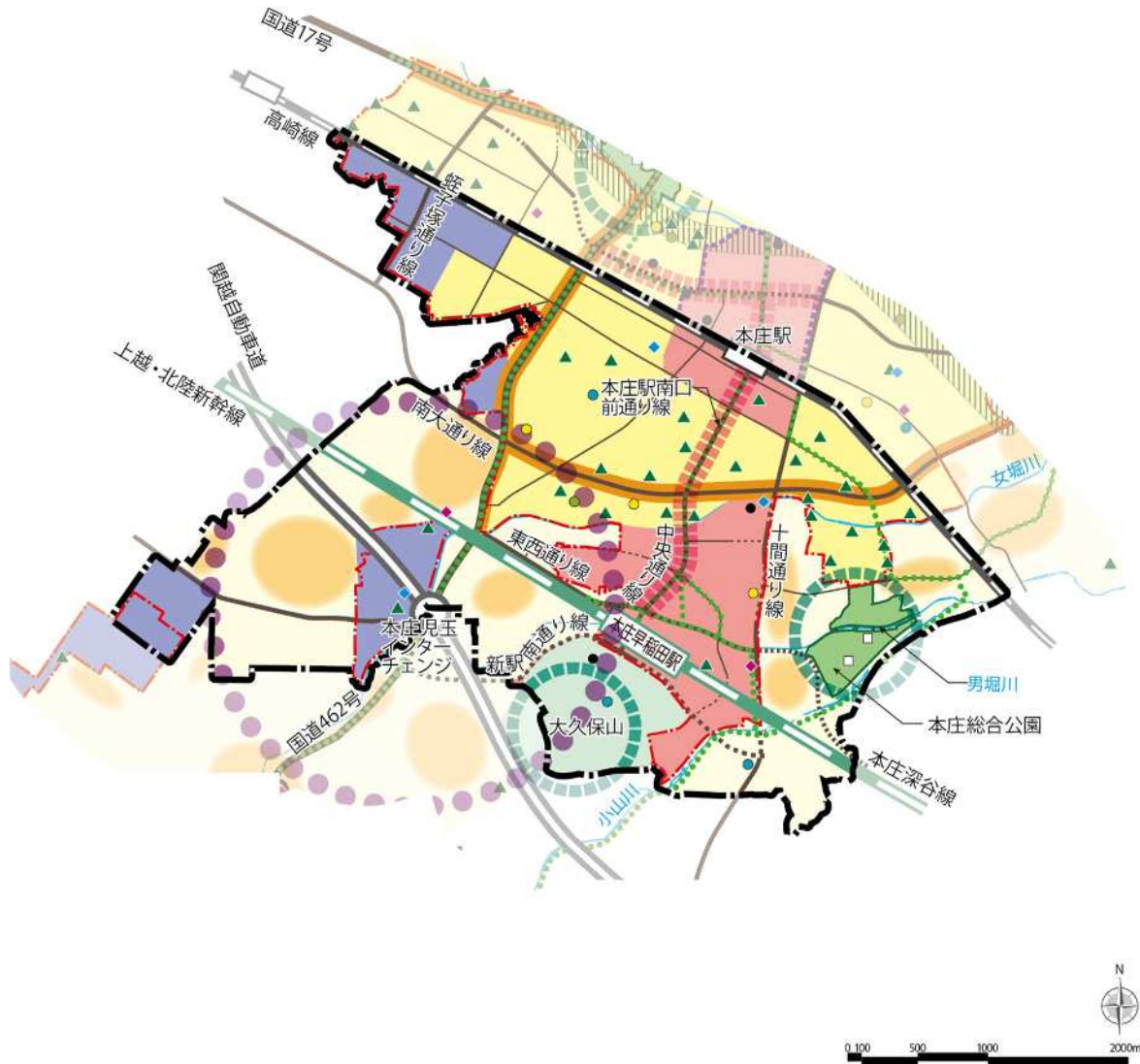
■地域の環境特性・課題

- 関越自動車道・本庄児玉ICにより交通における利便性が高く、本市の産業を支える工業地域です。
- 大久保山のほか、小山川や男堀川等の水辺環境が充実し、優良農地が広がる地域です。
- 洪積層の水田地帯であり、米麦・露地野菜・畜産等を取り入れた複合経営型の農業が盛んです。
- 事業所や住宅等の混住化が進み、それにより公害への相談が比較的多く寄せられています。
- 水辺や道路等へのごみのポイ捨てが多く見られます。

■環境保全の方向性

- 商業施設や飲食店等の深夜営業時、音響機器等の使用による騒音の防止に努めます。
- 生活騒音についての知識やモラルの普及啓発を行います。
- 工場・事業場からの排水対策及び指導等のほか、廃棄物からの汚染物質の流出や、排水による土壌汚染を防止するための監視を実施し、小山川や男堀川等における自然環境を保全します。
- 建物の断熱化等、エネルギー効率の良い施設の整備を推進します。
- 自動車の騒音調査を行います。
- 環境にやさしい農業を推進する「有機100倍運動」を通じて、食の安全や生物多様性保全への取組を進めます。
- 農地や田園風景の保全、農業後継者の育成を支援するとともに、農地と地域振興の調和を図ります。
- 都市公園^{*}については、「本庄市緑の基本計画」に基づき、配置と機能の再編を検討します。
- 新規就農者や女性農業者による地域農業への積極的な参加・協力を促進します。
- 道路沿道の緑化等、街路樹の適切な維持管理に努めるほか、道路面や歩道の適正な維持管理を推進します。
- 自然環境に配慮した都市基盤の整備、公共交通軸の形成を推進します。
- 工業団地での廃棄物・リサイクル^{*}対策を推進するほか、不法投棄パトロールの実施・空き缶等のポイ捨て禁止の啓発を行います。
- 教育機関等と連携した活動の場の整備を行います。
- 地域特性によるさまざまな悪臭の防止対策の推進に努めます。
- 公共下水道の整備、維持管理及び接続率の向上を図るとともに、合併処理浄化槽^{*}の普及を推進し、河川等の水質の改善・維持を目的とした生活排水対策へ取り組みます。

方針図 本庄南地域



住宅地	山村集落地	主要幹線道路	段丘斜面林
拠点市街地	森林地域	主要幹線道路 (未整備)	庁舎・文化施設等
シンボル軸育成エリア	自然公園	幹線道路	小中高 学校
沿道サービス型商業地	発展創出ゾーン	幹線道路 (未整備)	公民館
工業地	河川	都市内幹線道路	保健・福祉施設
農村集落地	用途地域が指定されている区域	都市内幹線道路 (未整備)	運動施設
農地	広域幹線道路	鉄道・駅	その他施設
		自転車ネットワーク	
		水とみどりの交流拠点	
		主な公園・緑地等	

※地域の方針図は「本庄市都市計画マスタープラン」と同一のものを掲載しています。

3. 児玉北地域

児玉駅周辺の市街地と周辺を取り囲む田園風景が広がる地域です。

■地域の環境特性・課題

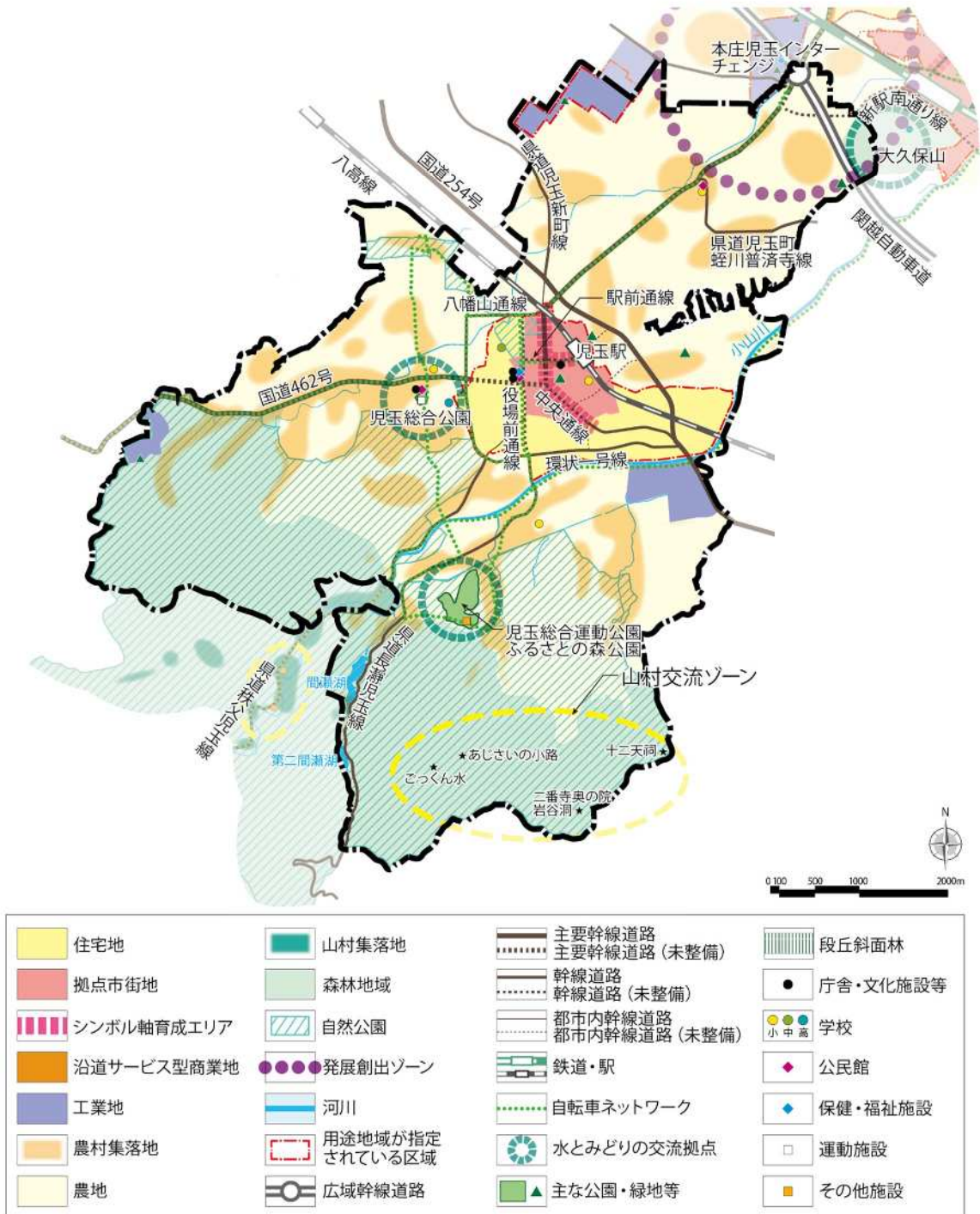
- 室町時代に築城された「雉岡城跡」のほか、国指定史跡の「塙保己一旧宅」や関連施設である「塙保己一記念館」、養蚕が盛んであった時代の名残である「競進社模範蚕室」など、数多くの歴史的資源が残されています。
- 小平の百体観音堂周辺は養蚕が盛んだっころの面影を残し、高窓の里として知られる養蚕農家の集落があります。
- 農業振興地域に指定されている優良農地が広がり、米麦を主体とする農業のほか、近年は露地野菜の栽培が進められています。
- 小山川沿いの5kmに渡る「こだま千本桜」は本市の誇る名所となっています。
- 農業後継者の不足により、遊休地化する農地が増加傾向にあります。
- 増加する空き家に対し適切な対策が求められています。
- 水辺や道路等へのごみのポイ捨てが多く見られます。

■環境保全の方向性

- 環境にやさしい農業を推進する「有機100倍運動」を通じて、食の安全や生物多様性保全への取組を進めます。
- 生活騒音についての知識やモラルの普及啓発を進めます。
- 希少動植物が生息・生育できる環境の保全・創出とともに、生態系*を侵食する外来種*などに対する監視に努めます。
- 市民参加による水辺環境の清掃活動を支援します。
- 農地や田園風景の保全、農業後継者の育成を支援するとともに、農地と地域振興の調和を図ります。
- 自然環境に配慮した都市基盤整備を推進するほか、歴史的文化財を保全します。
- 間瀬湖周辺の景観を保全します。
- 都市公園*については、「本庄市緑の基本計画」に基づき、配置と機能の再編を検討します。
- 道路の緑化を推進するとともに、道路面の適正な維持管理に努めます。
- アイドリングストップ*等、環境にやさしいエコドライブ*の普及啓発を行います。
- 不法投棄パトロールの実施及び空き缶等のポイ捨て禁止を啓発します。
- 農地や水辺を利用した環境教育・環境学習を推進します。
- 新規就農者や女性農業者による地域農業への積極的な参加・協力を促進します。
- 空き家バンク制度の推進により、空き家・空き地の管理・活用に努めます。
- 公共下水道の整備、維持管理及び接続率の向上を図るとともに、合併処理浄化槽*の普及を推進し、河川等の水質の改善・維持を目的とした生活排水対策へ取り組みます。

方針図

児玉北地域



※地域の方針図は「本庄市都市計画マスタープラン」と同一のものを掲載しています。

4. 児玉南地域

陣見山付近の県立上武自然公園区域を含む、全体が森林区域となる地域です。

■地域の環境特性・課題

- ほとんどが森林地帯であり、山間を小山川が流れ、本市を代表する自然豊かな地域です。
- 露地野菜を中心とした農業が盛んな地域です。
- 水辺や道路等へのごみのポイ捨てが多く見られます。

■環境保全の方向性

- 道路面の適正な維持管理に努めるとともに、アイドリングストップ*等、環境にやさしいエコドライブ*の普及啓発を行います。
- 地域における廃棄物・リサイクル*対策を推進します。
- 不法投棄パトロールの実施及び空き缶等のポイ捨て禁止を啓発します。
- 希少動植物が生息・生育できる環境の保全・創出に取り組むとともに、本来の生態系*を侵食する外来種*などに対する監視に努めます。
- 森林の荒廃防止や水源涵養林*の造成、林道の整備等を行う団体を支援し、森林の適切な維持管理に努めます。
- 地域住民、林業従事者との交流を促進するほか、林業の担い手の育成を支援します。
- 森林資源を活用したPRを推進します。
- 森林を利用した環境教育・環境学習を推進します。
- 地域特性にともなうさまざまな悪臭の防止対策の推進に努めます。
- 新規就農者や女性農業者による地域農業への積極的な参加・協力を促進します。
- 合併処理浄化槽*の普及を推進し、河川等の水質の改善・維持を目的とした生活排水対策へ取り組みます。



アイドリングストップ

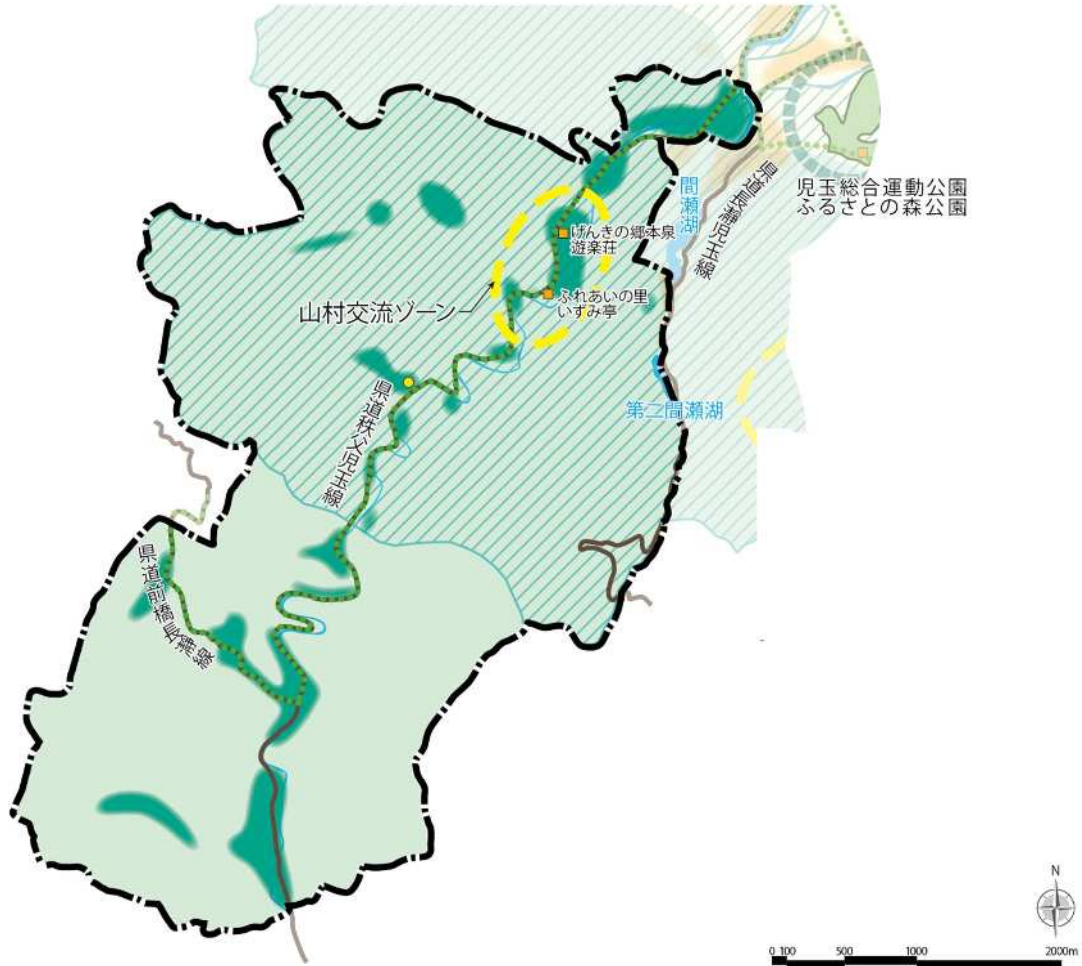


ふんわりアクセル e スタート

出典：エコドライブ普及推進協議会

方針図

児玉南地域



住宅地	山村集落地	主要幹線道路	段丘斜面林
拠点市街地	森林地域	主要幹線道路 (未整備)	庁舎・文化施設等
シンボル軸育成エリア	自然公園	幹線道路	学校
沿道サービス型商業地	発展創出ゾーン	幹線道路 (未整備)	小中高
工業地	河川	都市内幹線道路	公民館
農村集落地	用途地域が指定されている区域	都市内幹線道路 (未整備)	保健・福祉施設
農地	広域幹線道路	鉄道・駅	運動施設
		自転車ネットワーク	その他施設
		水とみどりの交流拠点	
		主な公園・緑地等	

※地域の方針図は「本庄市都市計画マスタープラン」と同一のものを掲載しています。

